

Alkali Flat Trail
Sendero Alkali Flat

Area 19

West Filming Area

Amphitheater Anfiteatro

Yucca Picnic Area
Área de picnic Yuca

Roadrunner Picnic Area
Área de picnic Roadrunner



Backcountry Camping Loop Trail
Sendero de sitios remotos para acampar

Primrose Picnic Area
Área de picnic Primrose

Group Use Area
reservations required
Zona para grupos requiere reservaciones

6mi
9.7km

LEGEND CLAVE


- Trails
Senderos
-  Parking Area
Estacionamiento
-  Special Use
Reservation Required
Áreas cerradas
Requiere reservaciones

Sunset Stroll Meeting Area
Zona de reunión para el Sunset Stroll

4.7mi
7.6km

End of Pavement
Fin del pavimento

4.1mi
6.6km

 Interdune Boardwalk
Sendero tablado elevado

Dune Life Nature Trail
Sendero autoguiado Dune Life

2.3mi
3.7km

Playa Trail
Sendero Playa

The Dunes Drive of White Sands National Monument



Fee Station
Taquilla de entrada

0mi
0km

Gate
Entrada

Visitor Center: Information, Museum, Bookstore, Gift Shop, Refreshments, Restrooms
Centro de visitantes: información, museo, librería, tienda, comida ligera y bebidas, baños

To Las Cruces (45mi)
A Las Cruces (72km)



You Are Here
Usted está aquí

To Alamogordo (14mi)
A Alamogordo (23km)